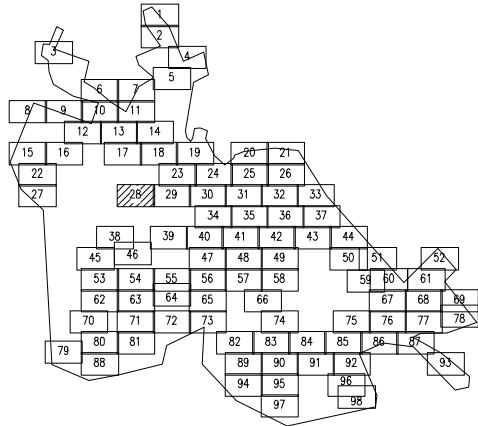
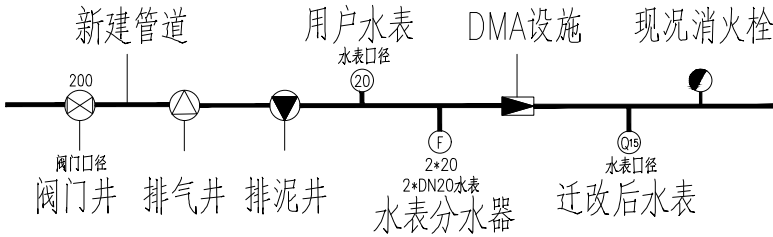


比例尺

分幅范围:



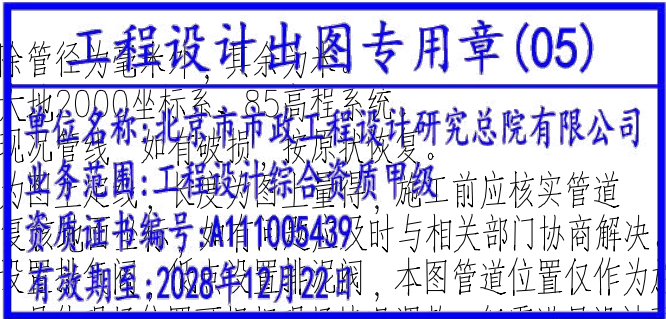
图例:



DN25~DN150	DN200	DN600
社区/市政路管道 (实线)	DN300	现状给水管
巷道内管道 (虚线)	DN400	改造范围

说明:

- 1、本图单位除管径为毫米外,其余均为米。
- 2、设计采用大地2000坐标系,85高程系统。
- 3、注意保护原有管线,如有破损,按原状修复。
- 4、管道设计为埋地敷设,施工前应核实管道长度,并复核设计图样,必要时与相关部门协商解决。
- 5、管道高点设置警示牌,本图管道位置仅作为施工指引使用,具体现场位置可根据现场情况调整,但需满足设计要求。



 北京市市政工程设计研究总院有限公司	东莞市供水设施更新改造项目-东莞市供水管网更新改造二期工程（横岗、桥头、樟木头、谢岗、大朗标段）勘察设计 桥头镇 给水工程（李屋、石水口、田头角村） 石水口给水平面设计图（二十八）	项目(副)负责人	张亚峰	张亚峰	校核人	卓奇奇	卓奇奇	阶段	施工图设计		
		专业负责人	张亚峰	张亚峰	审核人	罗知平	罗知平	图号	2023N108-SS020102-GS15-28		
		设 计 人	张莉祥	张莉祥	审定人	罗知平	罗知平	日期	2024.06	比例	1:500